PŮDORYS
1:150

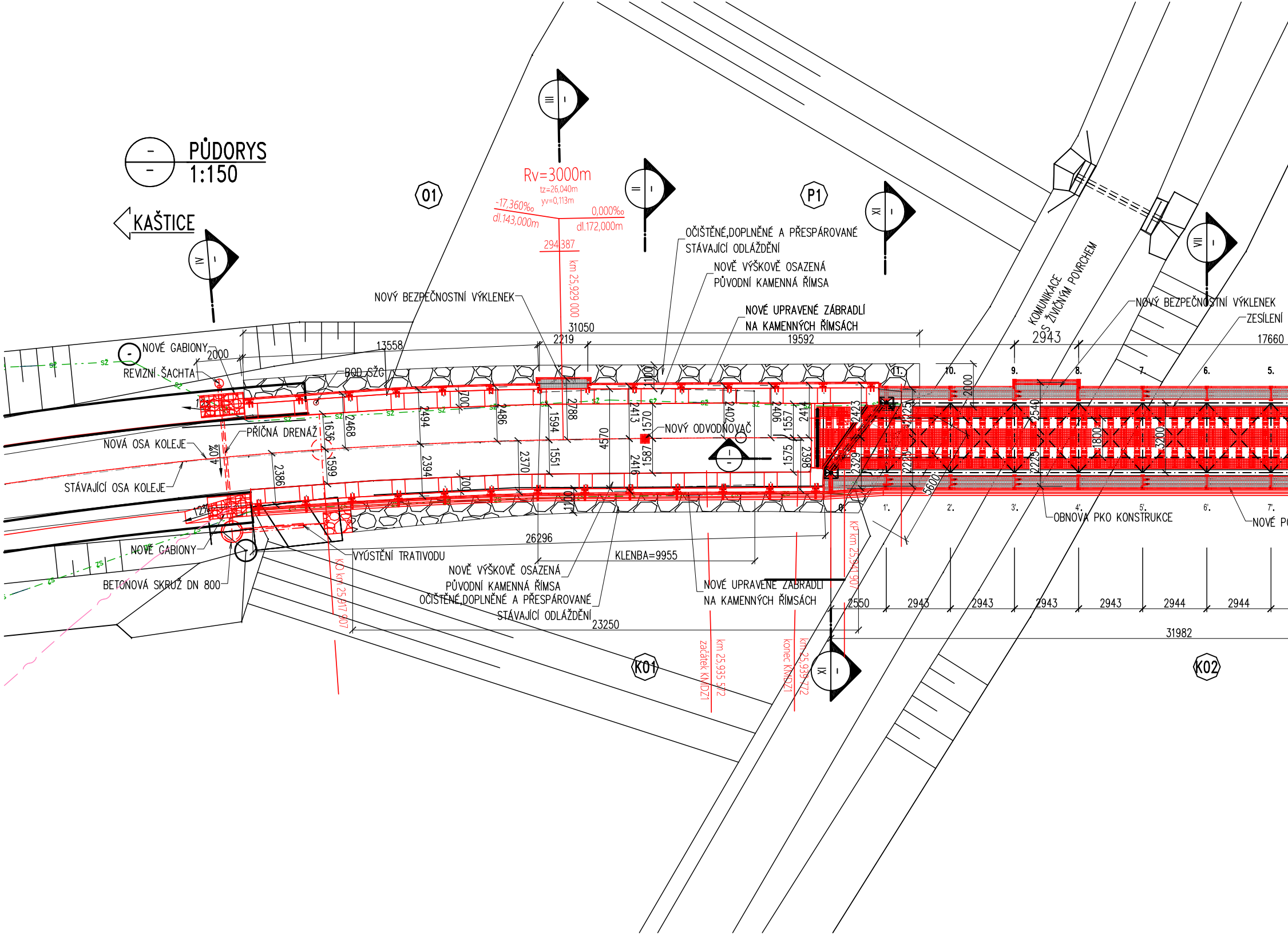
KAŠTICE
Rv=3000m
tz=26,040m
yv=0,113m
-17,360‰
dl.143,000m
0,000‰
dl.172,000m
294,387
km 25,929 000
01
P1
K01
K02
NOVÝ BEZPEČNOSTNÍ VÝKLENEK
OČIŠTĚNÉ,DOPLNĚNÉ A PŘESPÁROVANÉ
STÁVAJÍCÍ ODLÁŽDĚNÍ
NOVĚ VÝŠKOVĚ OSAZENÁ
PŮVODNÍ KAMENNÁ ŘÍMSA
NOVÉ UPRAVENÉ ZÁBRADLÍ
NA KAMENNÝCH ŘÍMSÁCH
KOMUNIKACE
S ŽIVIČNÝM POVRCHEM
NOVÝ BEZPEČNOSTNÍ VÝKLENEK
ZESÍLENÍ
NOVÉ GABIONY
REVIZNÍ ŠACHTA
BOD SŽG
PŘÍČNÁ DRENÁŽ
NOVÁ OSA KOLEJE
STÁVAJÍCÍ OSA KOLEJE
NOVÝ ODVODŇOVAČ
NOVÉ GABIONY
BETONOVÁ SKRUŽ DN 800
VYÚSTĚNÍ TRATIVODU
NOVĚ VÝŠKOVĚ OSAZENÁ
PŮVODNÍ KAMENNÁ ŘÍMSA
OČIŠTĚNÉ,DOPLNĚNÉ A PŘESPÁROVANÉ
STÁVAJÍCÍ ODLÁŽDĚNÍ
KLENBA=9955
NOVÉ UPRAVENÉ ZÁBRADLÍ
NA KAMENNÝCH ŘÍMSÁCH
OBNOVA PKO KONSTRUKCE
NOVÉ P
KO km 25,917 907
KP km 25,941 907
km 25,935 572
začátek KMDZ1
km 25,939 772
konec KMDZ1
31050
13558
2219
19592
2943
17660
2000
2000
1000
700
700
1000
2468
1636
1599
2494
2394
2386
2486
2370
1594
1551
2788
4570
2413
2416
1570
1587
2402
2406
1557
1575
2414
2398
2423
2329
2125
2235
2540
2225
1800
3200
5600
40‰
12‰
26296
23250
2550
2943
2943
2943
2943
2944
2944
31982
1.
2.
3.
4.
5.
6.
7.
8.
9.
10.
11.
0'.
1'.
2'.
3'.
4'.
5'.
6'.
7'.
sž
zs
I
II
III
IV
VII
IX
XI

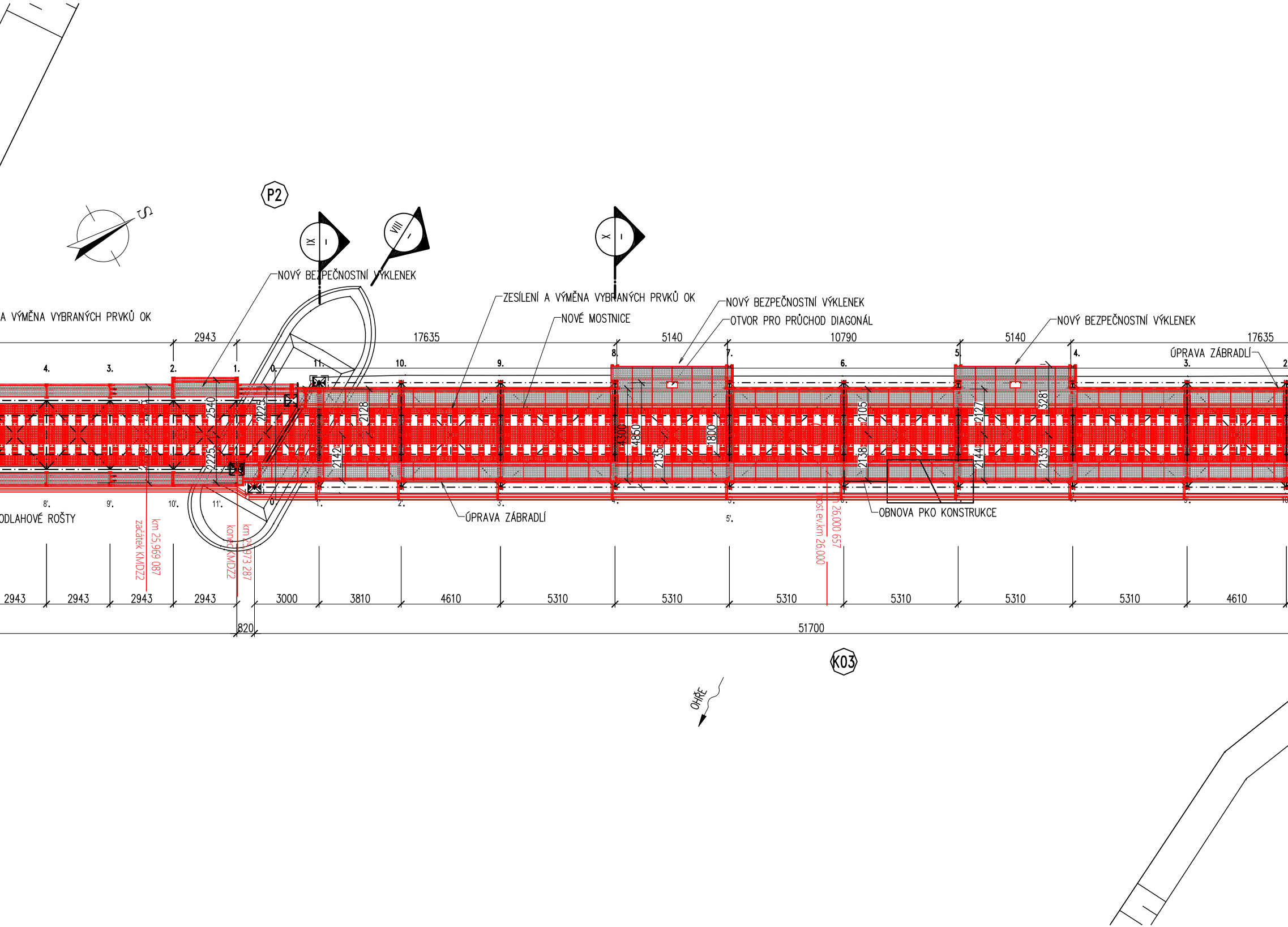
S
P2
IX – I
VIII – I
X – I
NOVÝ BEZPEČNOSTNÍ VÝKLENEK
A VÝMĚNA VYBRANÝCH PRVKŮ OK
ZESÍLENÍ A VÝMĚNA VYBRANÝCH PRVKŮ OK
NOVÉ MOSTNICE
NOVÝ BEZPEČNOSTNÍ VÝKLENEK
OTVOR PRO PRŮCHOD DIAGONÁL
NOVÝ BEZPEČNOSTNÍ VÝKLENEK
ÚPRAVA ZÁBRADLÍ
2943
17635
5140
10790
5140
17635
4.
3.
2.
1.
0.
11.
10.
9.
8.
7.
6.
5.
4.
3.
2540
2225
2225
2225
2128
2142
4300
4850
2135
1800
2105
2138
2127
2144
3281
2135
8'.
9'.
10'.
11'.
0'.
1'.
2'.
3'.
4'.
5'.
5'.
ODLAHOVÉ ROŠTY
km 25,969 087
začátek KMDZ2
km 25,973 287
konec KMDZ2
ÚPRAVA ZÁBRADLÍ
km 26,000 657
most ev.km 26,000
OBNOVA PKO KONSTRUKCE
2943
2943
2943
2943
3000
3810
4610
5310
5310
5310
5310
5310
5310
4610
820
51700
K03
OHŘE

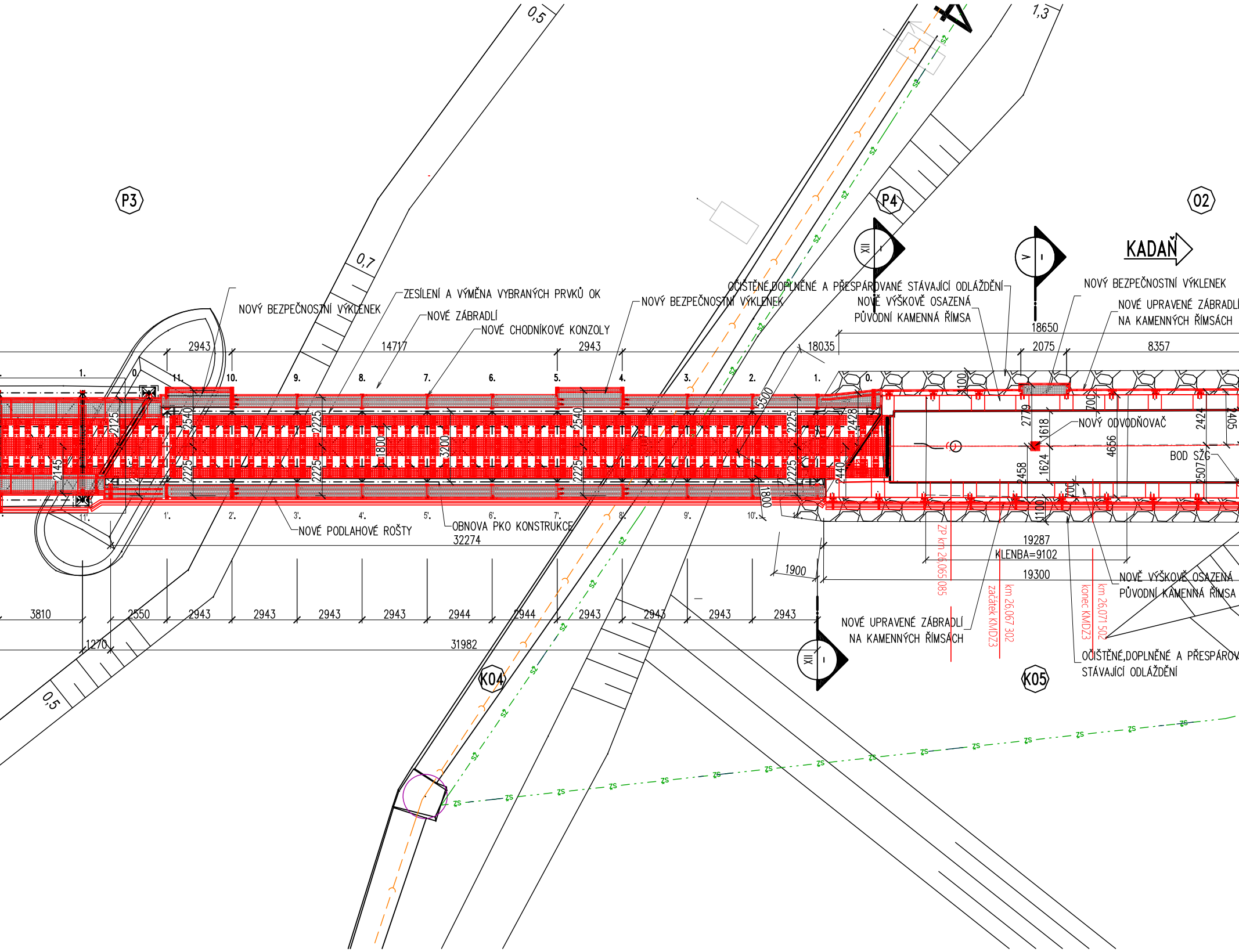
0,5
0,7
1,3
0,5
P3
P4
02
K04
K05
XII I
V I
KADAŇ
NOVÝ BEZPEČNOSTNÍ VÝKLENEK
ZESÍLENÍ A VÝMĚNA VYBRANÝCH PRVKŮ OK
NOVÉ ZÁBRADLÍ
NOVÉ CHODNÍKOVÉ KONZOLY
NOVÝ BEZPEČNOSTNÍ VÝKLENEK
OČIŠTĚNÉ,DOPLNĚNÉ A PŘESPÁROVANÉ STÁVAJÍCÍ ODLÁŽDĚNÍ
NOVĚ VÝŠKOVĚ OSAZENÁ
PŮVODNÍ KAMENNÁ ŘÍMSA
NOVÝ BEZPEČNOSTNÍ VÝKLENEK
NOVÉ UPRAVENÉ ZÁBRADLÍ
NA KAMENNÝCH ŘÍMSÁCH
18650
18035
2075
8357
2943
14717
2943
1.
0.
11.
10.
9.
8.
7.
6.
5.
4.
3.
2.
1.
0.
2125
2145
2540
2225
2225
1800
3200
2540
2225
1500
2225
2225
2428
2440
1800
400
2779
1618
1624
2458
700
700
1100
4656
2424
2405
2507
NOVÝ ODVODŇOVAČ
BOD SŽG
11'.
1'.
2'.
3'.
4'.
5'.
6'.
7'.
8'.
9'.
10'.
11'.
NOVÉ PODLAHOVÉ ROŠTY
OBNOVA PKO KONSTRUKCE
32274
19287
KLENBA=9102
19300
1900
ZP km 26,065 085
km 26,067 302
začátek KMDZ3
konec KMDZ3
km 26,071 502
NOVĚ VÝŠKOVĚ OSAZENÁ
PŮVODNÍ KAMENNÁ ŘÍMSA
NOVÉ UPRAVENÉ ZÁBRADLÍ
NA KAMENNÝCH ŘÍMSÁCH
OČIŠTĚNÉ,DOPLNĚNÉ A PŘESPÁROV
STÁVAJÍCÍ ODLÁŽDĚNÍ
3810
2550
2943
2943
2943
2943
2944
2944
2943
2943
2943
2943
1270
31982
sž
zs

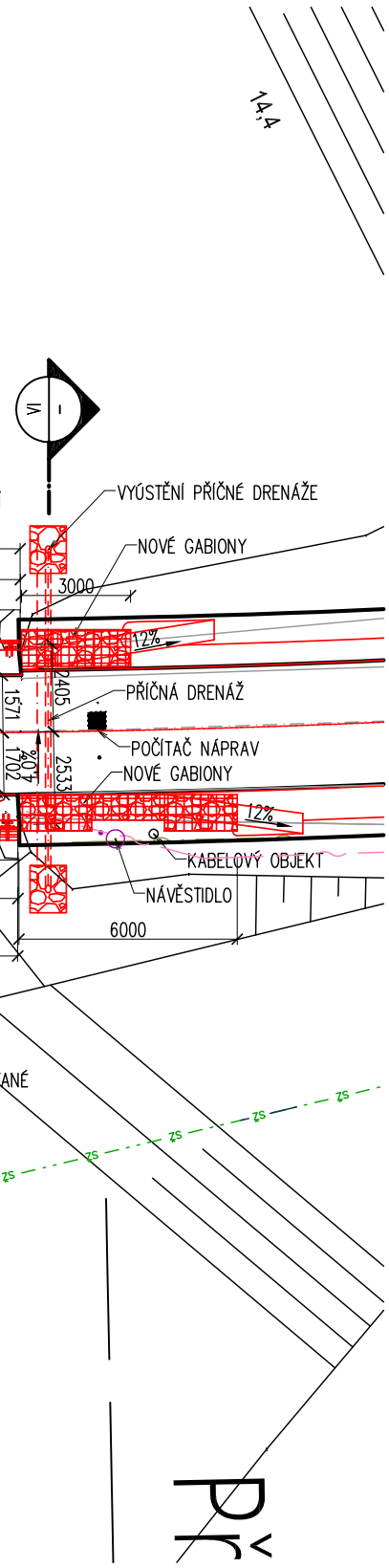
14,4
VI
I
VYÚSTĚNÍ PŘÍČNÉ DRENÁŽE
NOVÉ GABIONY
3000
12%
2405
1571
PŘÍČNÁ DRENÁŽ
POČÍTAČ NÁPRAV
40%
1702
2533
NOVÉ GABIONY
12%
KABELOVÝ OBJEKT
NÁVĚSTIDLO
6000
ANÉ
ZS
ZS
ZS
ZS
ZS
Př

Ministerstvo dopravy
Státní fond dopravní infrastruktury

Jiná ověření:

Paré:

Orientační schéma:

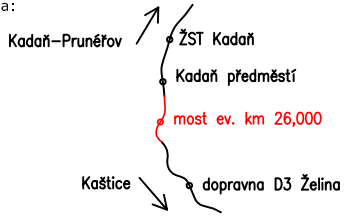
Kadaň–Pruněřov
ŽST Kadaň
Kadaň předměstí
most ev. km 26,000
Kaštice
dopravna D3 Želina

Razítko oprávněné osoby:

Podpis: Datum:

Revize:	Datum:	Popis:	Kontroloval:
000	06/2023	Definitivní odevzdání dokumentace	Ing. Libor Marek

Stavebník/Investor:	**Správa železnic, státní organizace**
Adresa:	**Dlážděná 1003/7, 110 00 Praha 1**
Zástupce investora:	Stavební správa západ, Diamond Point
Adresa:	Ke Štvanici 656/3, 186 00 Praha 8 – Karlín

SPRÁVA ŽELEZNIC

Zhotovitel díla:	**TOP CON SERVIS s.r.o.**
Adresa:	Ke Stírce 1824/56, 182 00 Praha 8
Kontakt:	T: +420 284 021 740 E: topcon@topcon.cz
Zhotovitel části/objektu:	**TOP CON SERVIS s.r.o.**
Adresa:	Ke Stírce 1824/56, 182 00 Praha 8
Kontakt:	T: +420 284 021 740 E: topcon@topcon.cz

Hlavní projektant (HIP): Ing. Libor Marek **Specialista:** Ing. Libor Marek

Název stavby/akce:	**Rekonstrukce mostu v km 26,000 trati Kaštice - Kadaň**	Označení investora: S632000264 Zakázka: 04-21
Název části:	Mosty, propustky a zdi	Označení části: **D.2.1.4**
Název objektu/dílčí části:	**Most v ev. km 26,000**	Označení objektu/komplexu: **SO 11-20-01**
Název přílohy: Název dílčí části přílohy:	**Nový stav - půdorys**	Číslo přílohy (typ/pořadí): **2. 0.4.1**

Odpovědný projektant: Ing. Ivo Heinz	Zpracovatel přílohy: Ing. Daniel Novotný	Měřítko: 1:150 Formáty: 7A4	Stupeň dokumentace: DUPS + PDPS
Kraj: Ústecký	Katastrální území: Kadaň [661686]	TUDU: 0541 17	Smluvní datum zpracování: **06/2023**

Označení investora:	Stupeň dokumentace:	Část:	Objekt:	Podobjekt:	Příloha:	Revize:
S 6 3 2 0 0 0 2 6 4	_ D U S P	_ D 2 1 0 4	_ S O 1 1 2 0 0 1	_ X X	_ 2 _ 0 4 1	_ P 0 1

[Prostor pro další informace]